

COMUNE DI STELLA

Provincia di savona

Oggetto:

**RECUPERO AMBIENTALE E MESSA IN
SICUREZZA EX CAVA CRIVEZZO.**

Richiedente:

VALECO S.r.l - Loc. Sansobbia 59 Stella.

Rendering:

Ing. Arch. Anna Fiolka

im Stubbeken 60

Germany



Le immagini, rappresentano la vista frontale della cava nello stato di fatto (imm. in alto), metre quella in basso raffigura il rendering, ovvero come rimarrà il sito all'ultimazione dei lavori.

In basso a destra del rendering è anche raffigurato il torrente dopo il recupero dei suoi argini.

Rendering a cura della Sig.ra Ing. Arch. Anna Fiolka.




Le immagini, rappresentano la vista frontale lontana della cava nello stato di fatto (imm. in alto), metre quella in basso raffigura il rendering, ovvero come rimarrà il sito all'ultimazione dei lavori. Rendering a cura della Sig.ra Ing. Arch. Anna Fiolka.




Le immagini, rappresentano la vista laterale della cava nello stato di fatto (imm. in alto), metre quella in basso raffigura il rendering, ovvero come rimarrà il sito all'ultimazione dei lavori. Rendering a cura della Sig.ra Ing. Arch. Anna Fiolka.



Le immagini, rappresentano la vista laterale lontana della cava nello stato di fatto (imm. in alto), metre quella in basso raffigura il rendering, ovvero come rimarrà il sito all'ultimazione dei lavori. Rendering a cura della Sig.ra Ing. Arch. Anna Fiolka.



Le immagini, rappresentano la vista laterale lontana della cava nello stato di fatto (imm. in alto), metre quella in basso raffigura il rendering, ovvero come rimarrà il sito all'ultimazione dei lavori. Rendering a cura della Sig.ra Ing. Arch. Anna Fiolka.




Stato di progetto



L'immagine rappresenta l'ex cava Crivezzo, dopo aver eseguito il rendering del progetto. In basso a destra il corso del rio Giglio Rosso dopo il recupero dei suoi argini.

Rendering a cura della Sig.ra Ing. Arch. Anna Fiolka.

Stato di fatto



L'immagine rappresenta l'ex cava Crivezzo, con una vista dall'alto ottenuta tramite satellite dello stato attuale (stato di fatto) al momento dello scatto.

In basso a destra il corso del rio Giglio Rosso.

Rendering a cura della Sig.ra Ing. Arch. Anna Fiolka.