# - Planimetria Generale -

- Scala 1/200 -

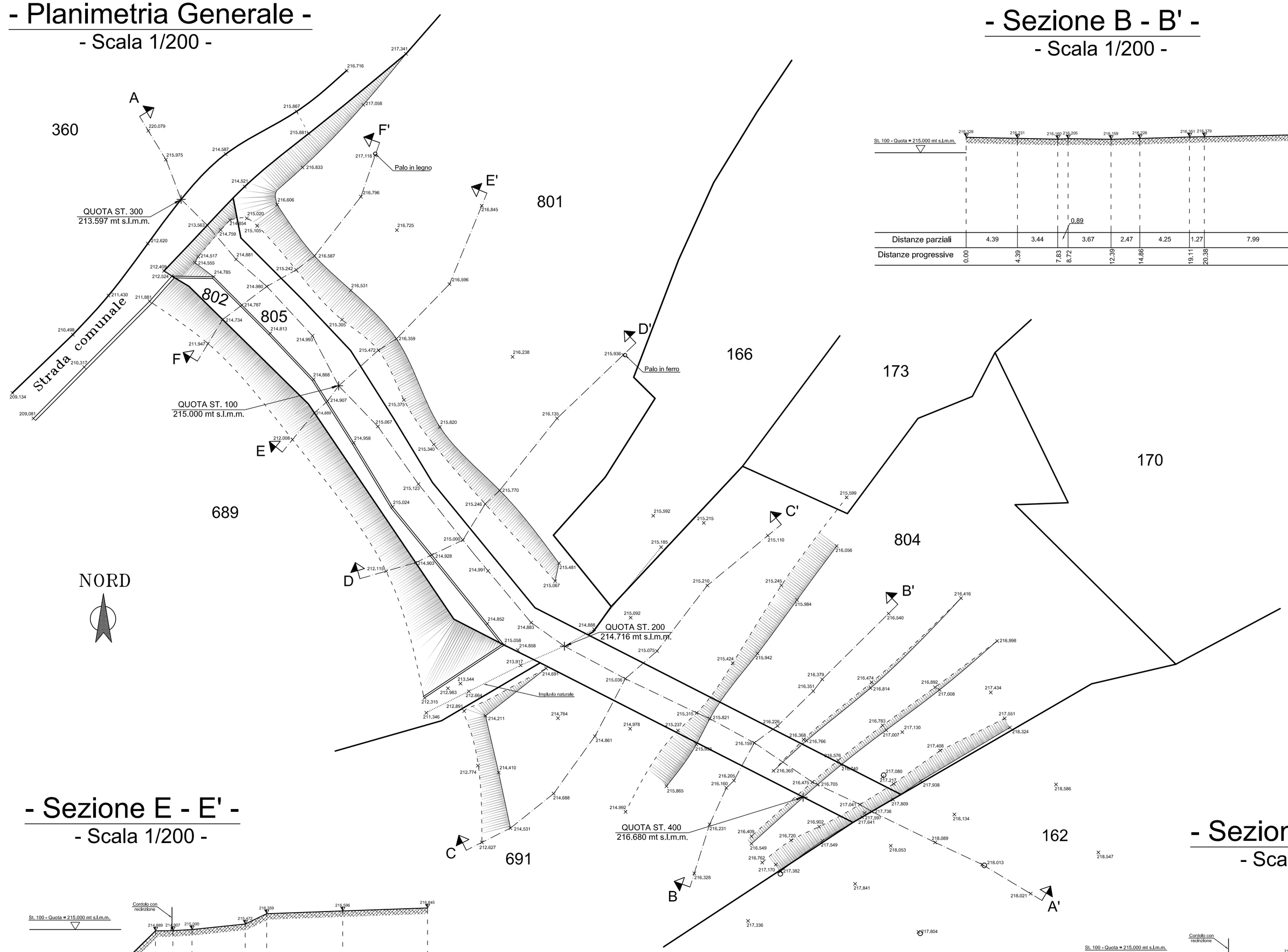


# - Sezione B - B' -

- Scala 1/200 -




| | | | | | | | | |
|---|---|---|---|---|---|---|---|---|
| Distanze parziali | 4.39 | 3.44 | 0.89 / 3.67 | 2.47 | 4.25 | 1.27 | 7.99 | |
| Distanze progressive | 0.00 | 4.39 | 7.83 / 8.72 | 12.39 | 14.86 | 19.11 | 20.38 | 28.37 |

# - Sezione C - C' -

- Scala 1/200 -

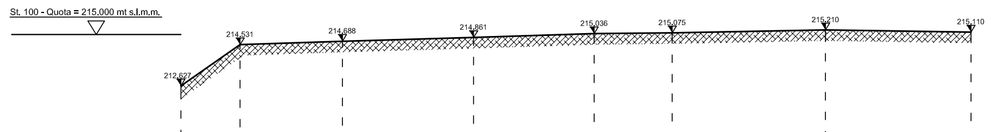


| | | | | | | | | |
|---|---|---|---|---|---|---|---|---|
| Distanze parziali | 2.73 | 4.72 | 6.05 | 5.56 | 3.60 | 7.07 | 6.71 | |
| Distanze progressive | 0.00 | 2.73 | 7.45 | 13.50 | 19.06 | 22.66 | 29.73 | 36.44 |

# - Sezione D - D' -

- Scala 1/200 -

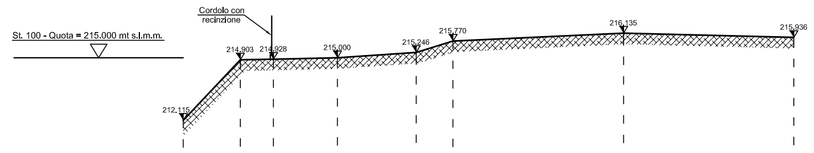


| | | | | | | | | |
|---|---|---|---|---|---|---|---|---|
| Distanze parziali | 2.63 | 1.53 | 2.95 | 3.63 | 1.70 | 7.87 | 7.85 | |
| Distanze progressive | 0.00 | 2.63 | 4.16 | 7.11 | 10.74 | 12.44 | 20.31 | 28.16 |

# - Sezione E - E' -

- Scala 1/200 -

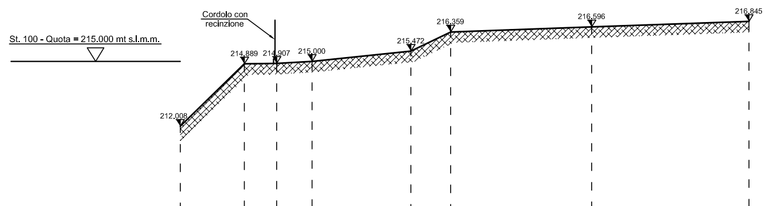


| | | | | | | | | |
|---|---|---|---|---|---|---|---|---|
| Distanze parziali | 2.96 | 1.49 | 1.63 | 4.56 | 1.83 | 6.51 | 7.25 | |
| Distanze progressive | 0.00 | 2.96 | 4.45 | 6.08 | 10.64 | 12.47 | 18.98 | 26.23 |

# - Sezione F - F' -

- Scala 1/200 -

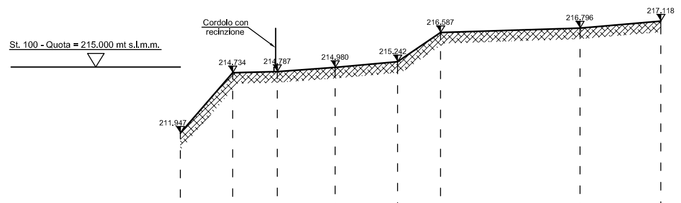


| | | | | | | | | |
|---|---|---|---|---|---|---|---|---|
| Distanze parziali | 2.41 | 2.06 | 2.67 | 2.88 | 1.98 | 6.43 | 3.73 | |
| Distanze progressive | 0.00 | 2.41 | 4.47 | 7.14 | 10.02 | 12.00 | 18.43 | 22.16 |

# - Sezione A - A' -

- Scala 1/200 -

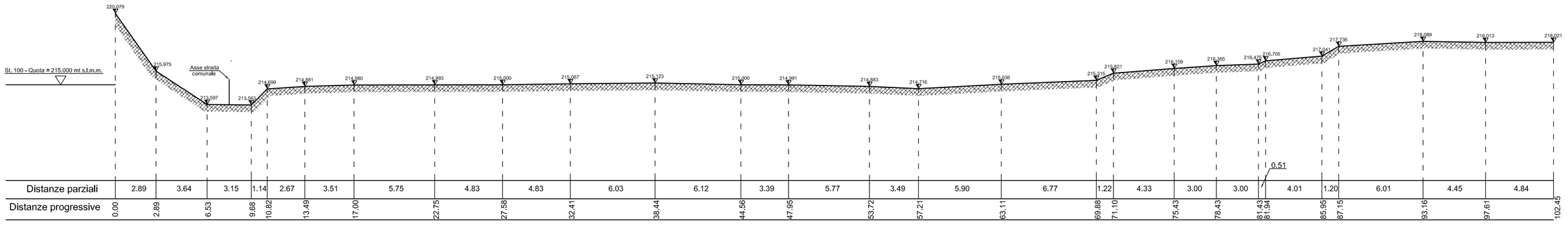


| | | | | | | | | | | | | | | | | | | | | | | | | | |
|---|---|---|---|---|---|---|---|---|---|---|---|---|---|---|---|---|---|---|---|---|---|---|---|---|---|
| Distanze parziali | 2.89 | 3.64 | 3.15 | 1.14 | 2.67 | 3.51 | 5.75 | 4.83 | 4.83 | 6.03 | 6.12 | 3.39 | 5.77 | 3.49 | 5.90 | 6.77 | 1.22 | 4.33 | 3.00 | 3.00 | 0.51 / 4.01 | 1.20 | 6.01 | 4.45 | 4.84 |
| Distanze progressive | 0.00 | 2.89 | 6.53 | 9.68 | 10.82 | 13.49 | 17.00 | 22.75 | 27.58 | 32.41 | 38.44 | 44.56 | 47.95 | 53.72 | 57.21 | 63.11 | 69.88 | 71.10 | 75.43 | 78.43 | 81.43 / 85.94 | 85.95 | 87.15 | 93.16 | 97.61 | 102.45 |

# Comune di Stella

## Provincia di Savona

OGGETTO :

Progetto per la realizzazione di Strada Interpoderale Privata
per l'accesso ai terreni di proprietà siti in Comune di Stella (SV), Loc.Contrada.

Beni immobili sottoposti a Vincolo Idrogeologico e a Vincolo Paesaggistico

| DESCRIZIONE | | | | SCALA 1 / 200 |
|---|---|---|---|---|
| Planimetria generale e sezioni | | | | |
| Formato | Protocollo | Sostituisce la tavola N° | Presentata in data | Revisione N° |
| A1 | | / | / | |

TIMBRO

Studio Tecnico
Geom. Roberto Rossello
Via Piave civ. 15/6
17100 - Savona (SV)
Tel. 3490852624
c.f. RSSRRT80R16I480V - p.i. 01321410092

TAVOLA 1

DESCRIZIONE: Stato Attuale

IL TECNICO: Geom Roberto Rossello

FIRMA

INQUADRAMENTO CATASTALE
Foglio : 25
Mappale : 805

I COMMITTENTI — FIRMA

Apicella Anna .....

Apicella Domenico .....

Apicella Gaetano .....

Apicella Nazario .....

Apicella Vincenzo .....

DATA

APPROVATO

DISEGNI, CALCOLI, SPECIFICHE E QUALSIASI ALTRA INFORMAZIONE CONTENUTA IN QUESTO DOCUMENTO E' DI PROPRIETA' DEL GEOM. ROBERTO ROSSELLO, AL RICEVIMENTO DI QUESTO DOCUMENTO IL GEOM. ROBERTO ROSSELLO DIFFIDA DI RIPRODURLO INTERAMENTE O PARZIALMENTE E/O RIVELARNE IL CONTENUTO, FATTA ECCEZIONE PER LE PERSONE DEL VS. ENTE CUI NECESSITI PRENDERNE VISIONE