PLANIMETRIA GENERALE - Scala 1/250

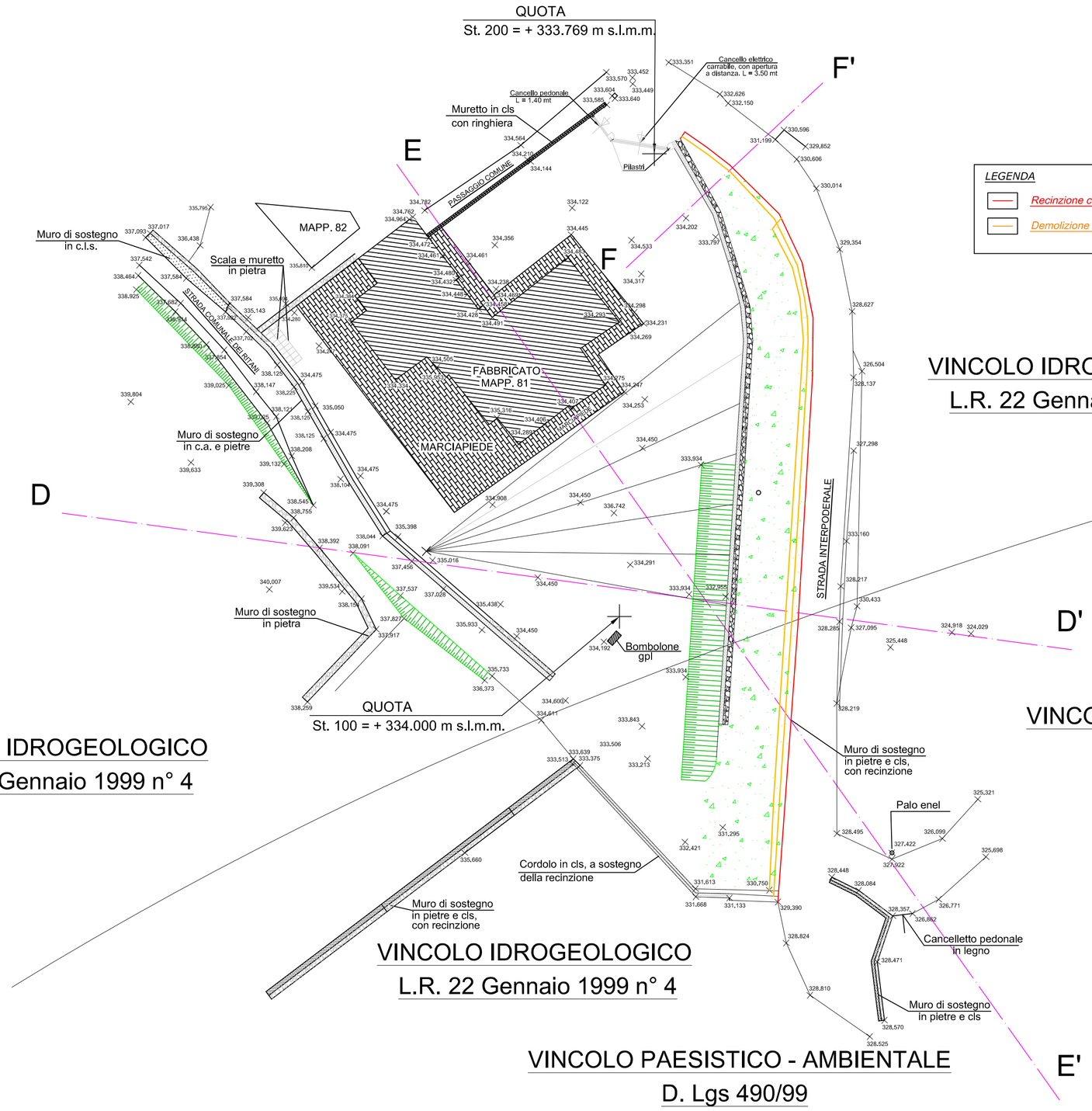

VINCOLO IDROGEOLOGICO
L.R. 22 Gennaio 1999 n° 4

VINCOLO IDROGEOLOGICO
L.R. 22 Gennaio 1999 n° 4

VINCOLO IDROGEOLOGICO
L.R. 22 Gennaio 1999 n° 4

VINCOLO PAESISTICO - AMBIENTALE
D. Lgs 490/99

VINCOLO IDROGEOLOGICO
L.R. 22 Gennaio 1999 n° 4

VINCOLO PAESISTICO - AMBIENTALE
D. Lgs 490/99

NORD

LEGENDA

- *Recinzione con griglia plastificata di colore verde*
- *Demolizione muro*

SEZIONE D - D' - Scala 1/200

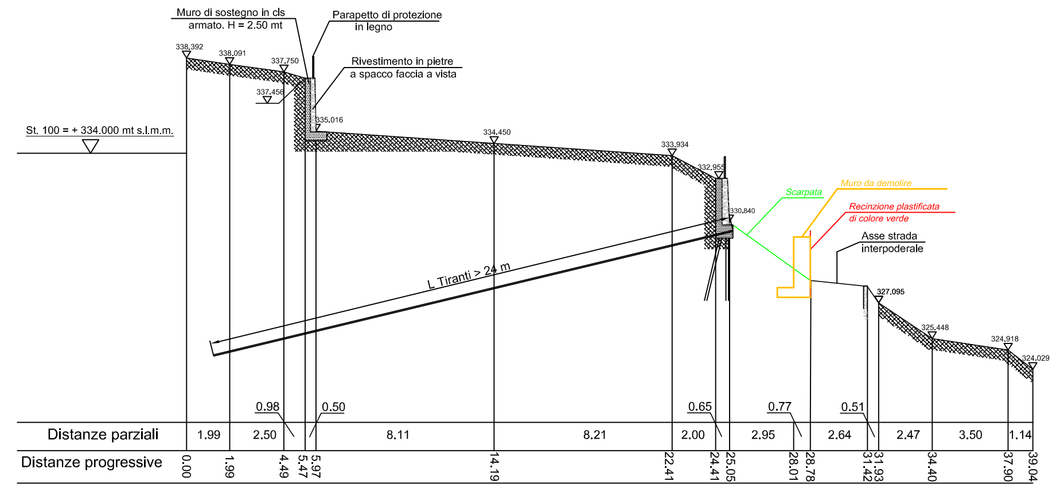

Distanze parziali	1.99	2.50	0.98	0.50	8.11	8.21	2.00	0.65	2.95	0.77	2.64	0.51	2.47	3.50	1.14
Distanze progressive	0.00	1.99	4.49	5.47	5.97	14.19	22.41	24.41	25.05	28.01	28.78	31.42	31.93	34.40	37.90	39.04

SEZIONE E - E' - Scala 1/200

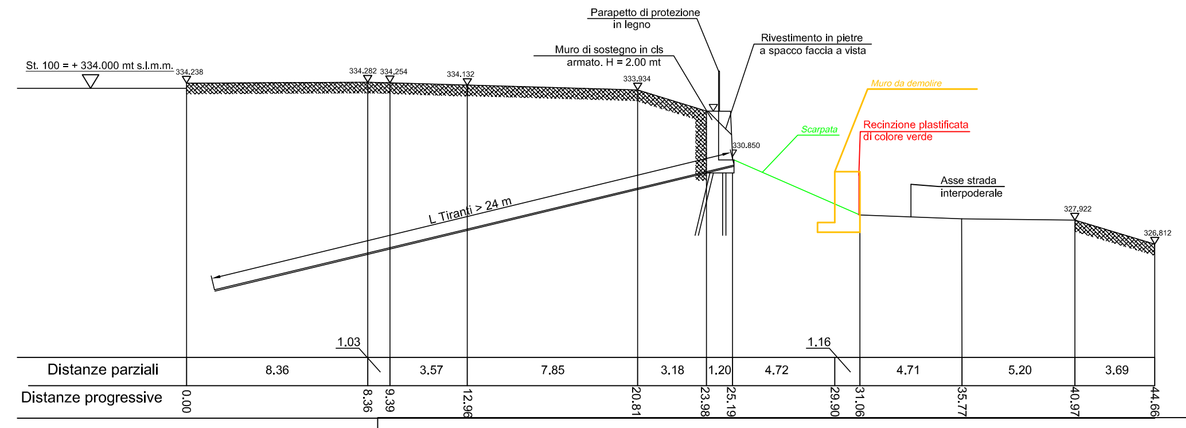

Distanze parziali	8.36	1.03	3.57	7.85	3.18	1.20	4.72	1.16	4.71	5.20	3.69
Distanze progressive	0.00	8.36	9.39	12.96	20.81	23.98	25.19	29.90	31.06	35.77	40.97	44.66

SEZIONE F - F' - Scala 1/200

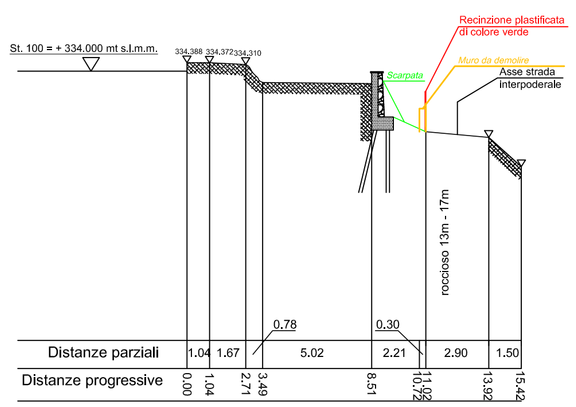

Distanze parziali	1.04	1.67	0.78	5.02	0.30	2.21	1.12	2.90	1.50
Distanze progressive	0.00	1.04	2.71	3.49	8.51	8.81	10.02	13.92	15.42

PROTOCOLLO	APPROVATO
DESCRIZIONE	
Planimetria generale e sezioni	

Comune di Stella
Provincia di Savona

Formato	Commessa (Anno / Unità)	Revisione	Controllato	sostituisce il N°	sostituito dal N°
A3	- -	Rev - -			

Studio Tecnico
Geom. Ivano Berruti

Via Ratti civico 3 interno 9
17100 - Savona (SV)
Tel. 3402886564 & fax 019/706070

c.f. BRRVNI70A20I480R p.i. 01099000091

TIMBRO

TAVOLA **7**

Raffronto
parte a monte
proprietà Carrara

SCALA 1/250 - 1/200

LA COMMITTENTE
Liviana Rosa Carrara

IL TECNICO
Geometra Ivano Berruti

Foglio : 24
Particella : 78

DATA
04 marzo 2020

OGGETTO :
Causa civile 844/2002 - sentenza numero 1177 del 27 dicembre 2012 , cron. 2764 repertorio 1488, esecuzione di opere di movimento terra in ottemperanza al dispositivo della sentenza, " a rimuovere il materiale depositato nella strada interpoderale ed il muro realizzato in pietra e cemento" - In Stella (SV), Frazione San Bernardo, Via Boristene. - RGE 1196 del 2018 - Verbale di udienza del 23 luglio 2019 -
Immobili ircadenti in zona sottoposta e vincolo idrogeologico e zona PG3B dei piani di bacino

DISEGNI, CALCOLI, SPECIFICHE E QUALSIASI ALTRA INFORMAZIONE
CONTENUTA IN QUESTO DOCUMENTO E' DI PROPRIETA' DEL GEOM. IVANO BERRUTI
AL RICEVIMENTO DI QUESTO DOCUMENTO IL GEOM. IVANO BERRUTI DIFFIDA DI RIPRODURLO
INTERAMENTE O PARZIALMENTE E/O RIVELARNE IL CONTENUTO, FATTA ECCEZIONE PER
LE PERSONE DEL VS. ENTE CUI NECESSITI PRENDERNE VISIONE