PROVINCIA DI SAVONA
COMUNE DI STELLA

Ampliamento cimitero di Gameragna
PROGETTO ESECUTIVO

Inquadramento cartografico

COMMITTENTE

Amministrazione Comunale Stella
Località Rovieto Superiore, 3
17044 - Stella (SV)

PROGETTO

STUDIO GOSO ASSOCIATI

Dott. Ing. Marco GOSO
Ordine Ingegneri Savona n. 1288

Arch. Susanna CALCAGNO
Ordine architetti Genova n. 4197

REV	DATA	REDAZIONE	VERIFICA	DESCRIZIONE
D				
C				
B				
A				
0	Dic. '18	D. Astegiano	Ing. M. Goso	Emissione

ALLEGATO: A

PAGG: 10

FILE: ALL A_CARTOGRAFIA.DWG

Il presente elaborato è protetto da copyright. E' severamente vietata ogni forma di riproduzione anche parziale senza autorizzazione scritta dell'ente proprietario.

STRALCIO CARTA TECNICA REGIONALE

SCALA 1:5000

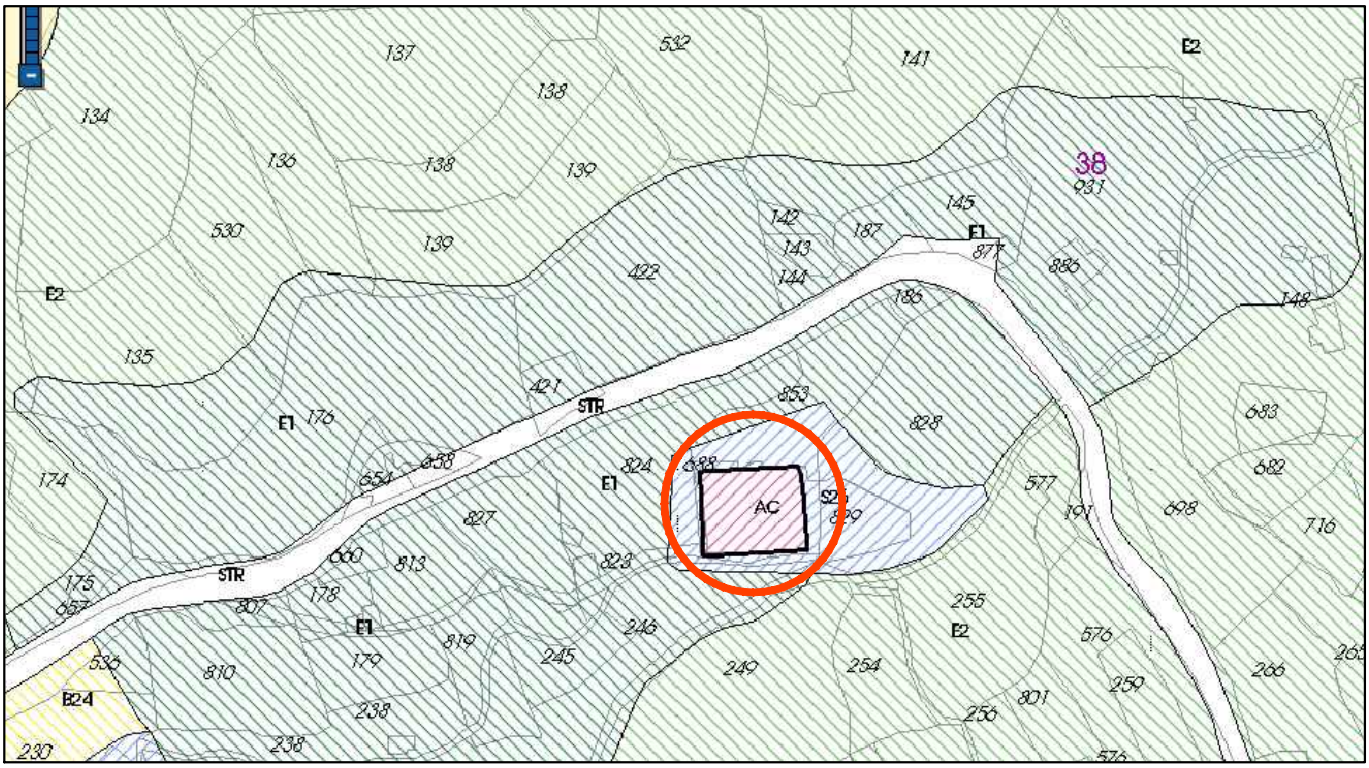

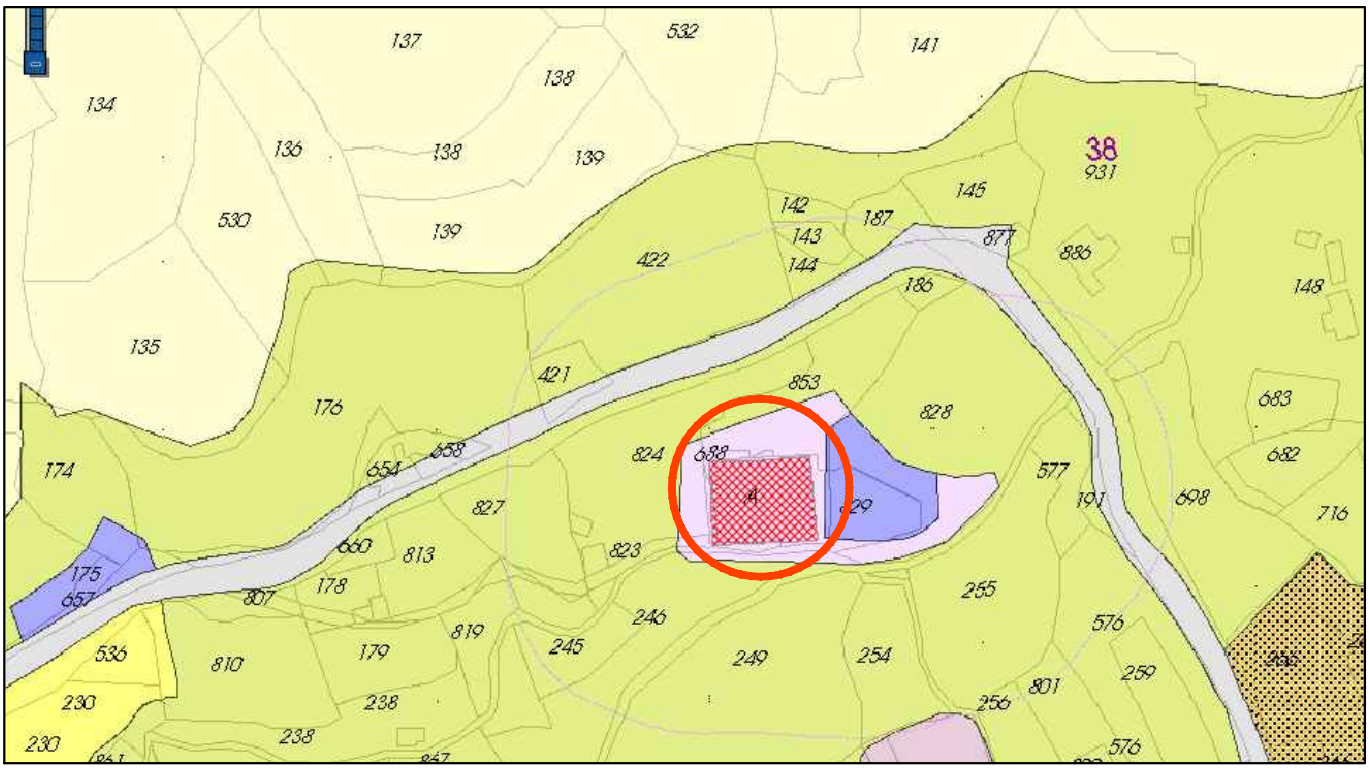

STRALCIO PRG E PUC

Estratto mappa catastale

Scala 1:1000

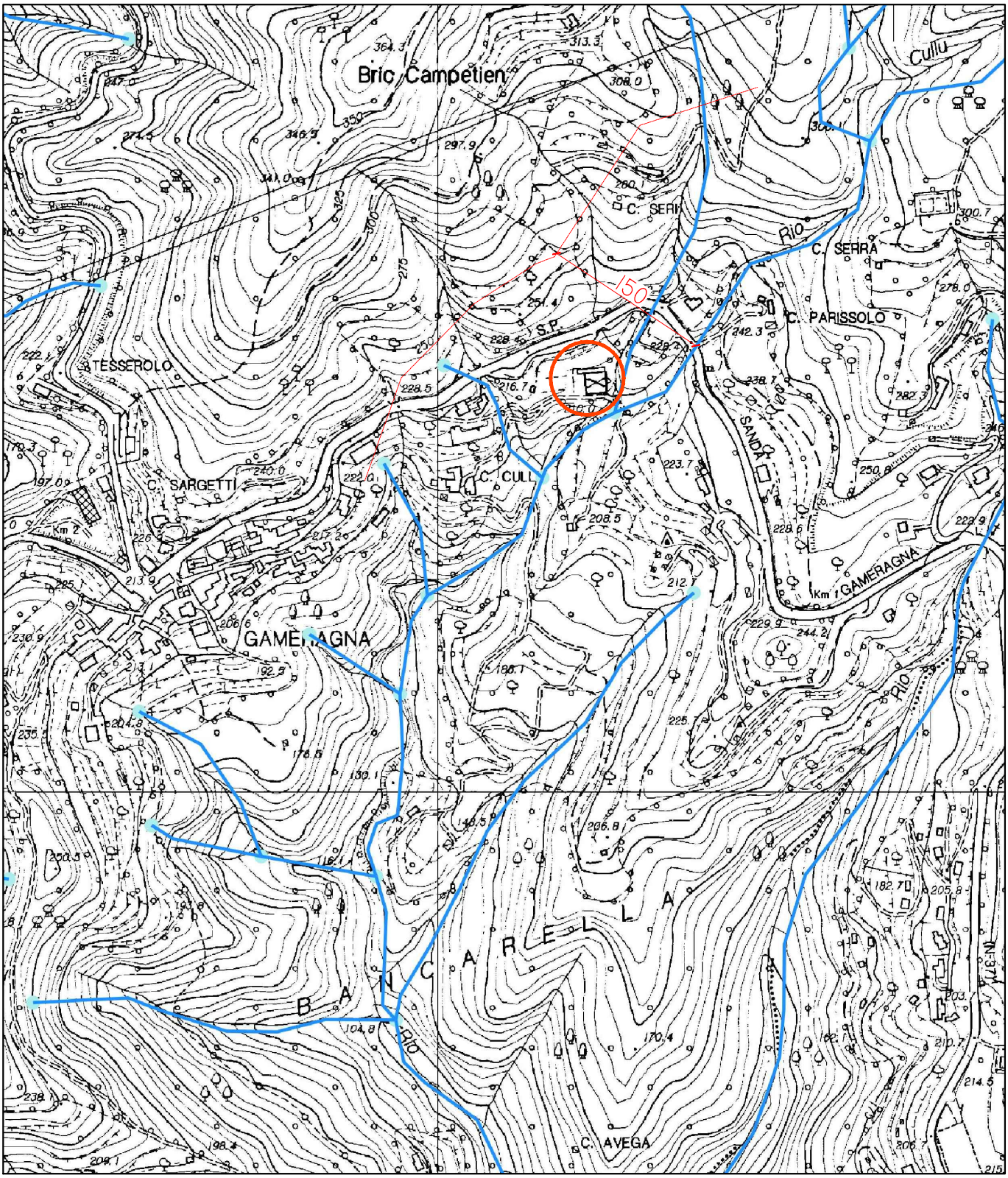

STRALCIO PIANO DI BACINO - RETICOLO IDROGRAFICO

SCALA 1:5000

BACINO DEL SANSOBBIA

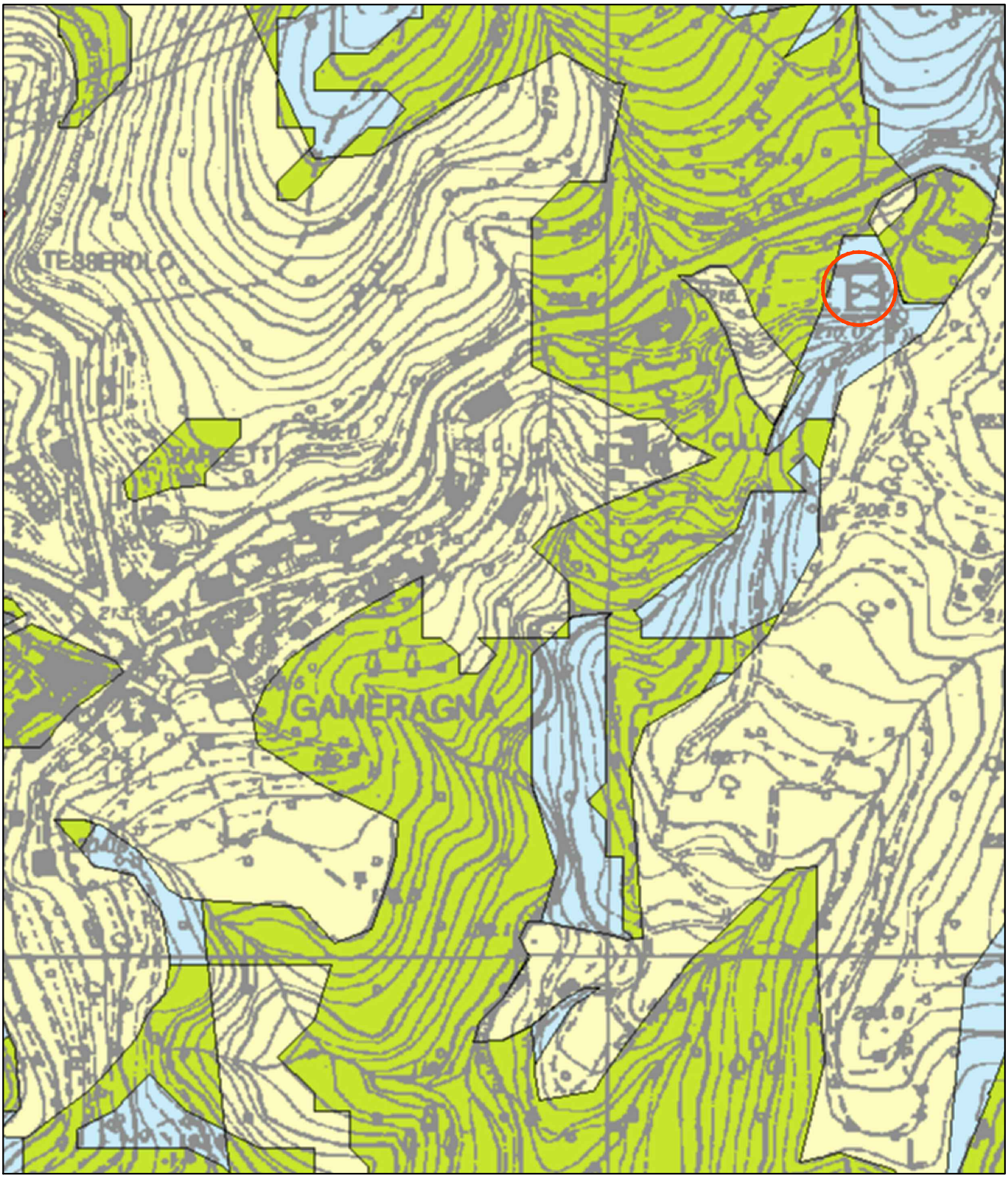

STRALCIO PIANO DI BACINO - SUSCETTIVITÀ AL DISSESTO

PG0-PGI: AREA SUSCETTIVITÀ MOLTO BASSA-BASSA

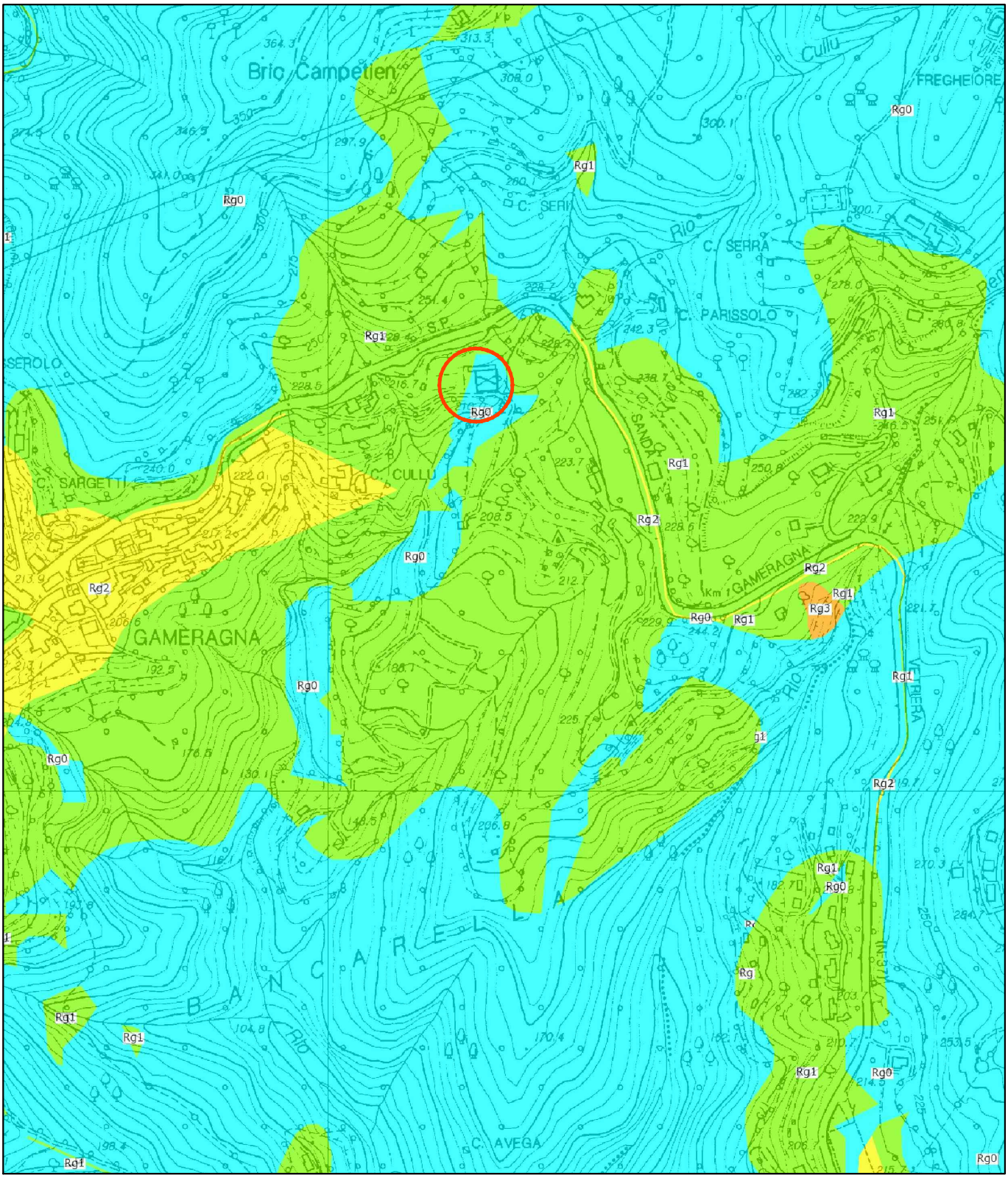

STRALCIO PIANO DI BACINO - CARTA DEL RISCHIO GEOMORFOLOGICO

SCALA 1:5000

RG0-RG1: RISCHIO GEOMORFOLOGICO LIEVE-MODERATO

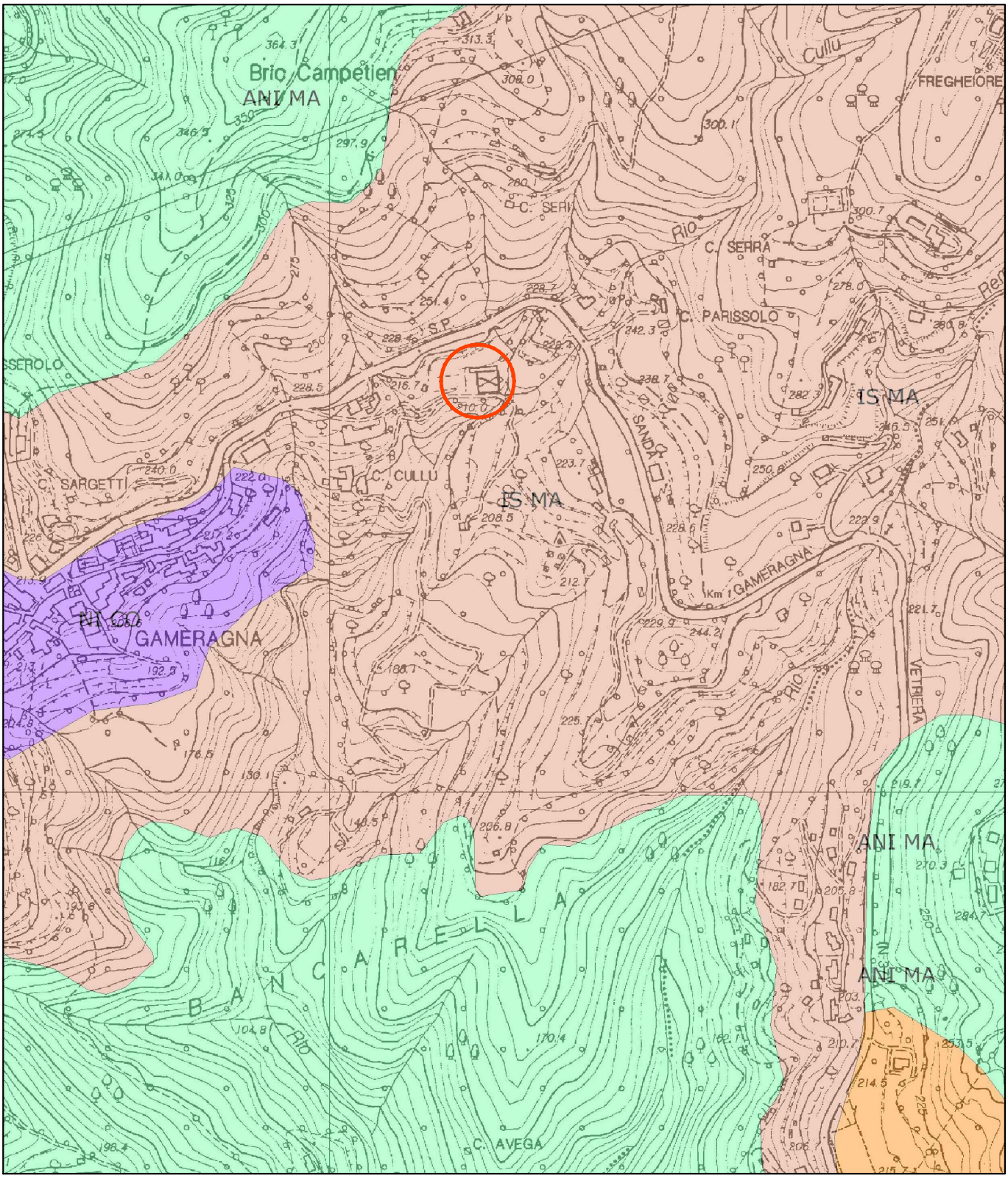

STRALCIO PTCP - ASSETTO INSEDIATIVO

SCALA 1:5000

IS MA: INSEDIAMENTI SPARSI IN REGIME DI MANTENIMENTO

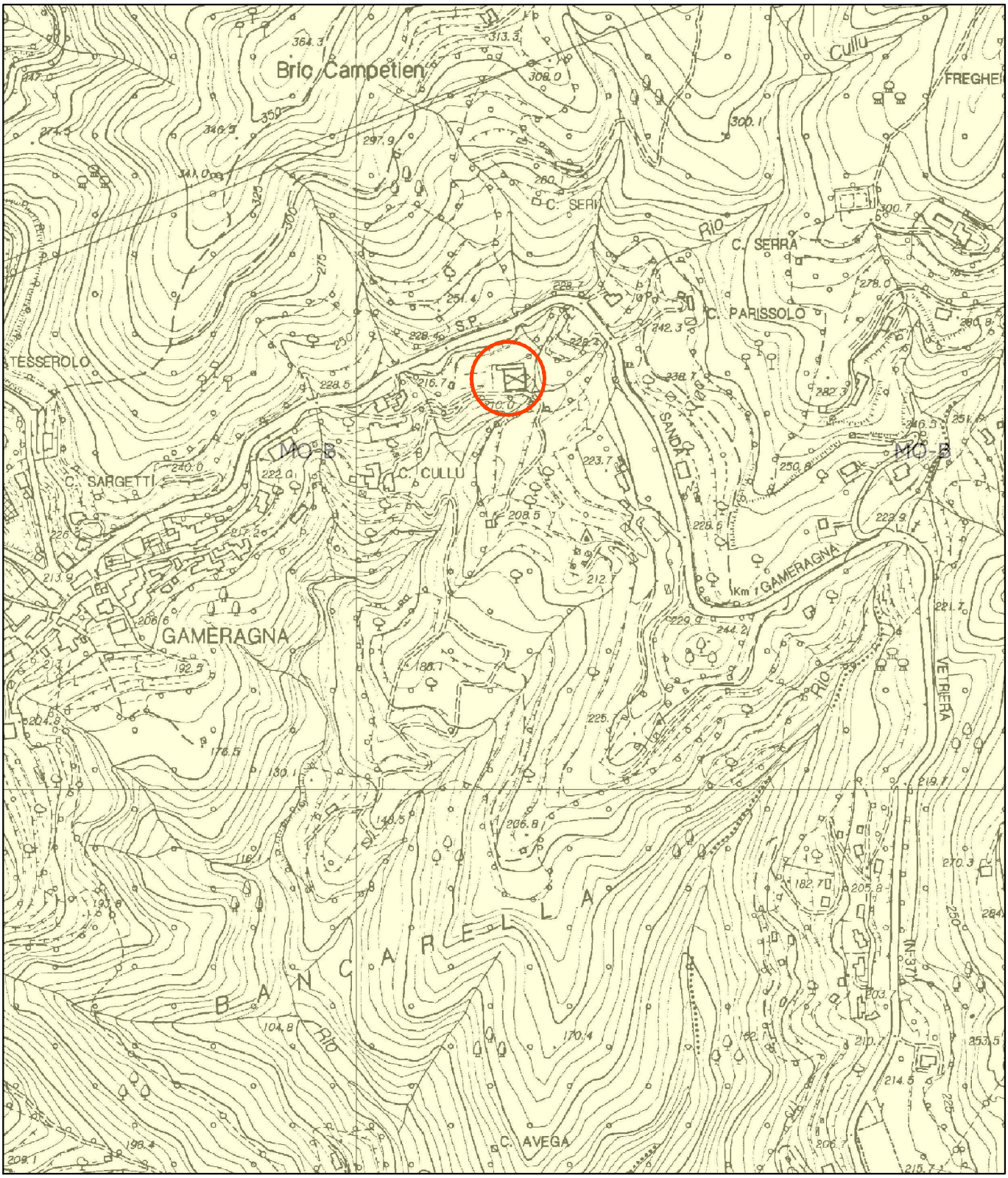

STRALCIO PTCP - ASSETTO GEOMORFOLOGICO

SCALA 1:5000

Mo-B : MODIFICABILITÀ DI TIPO B

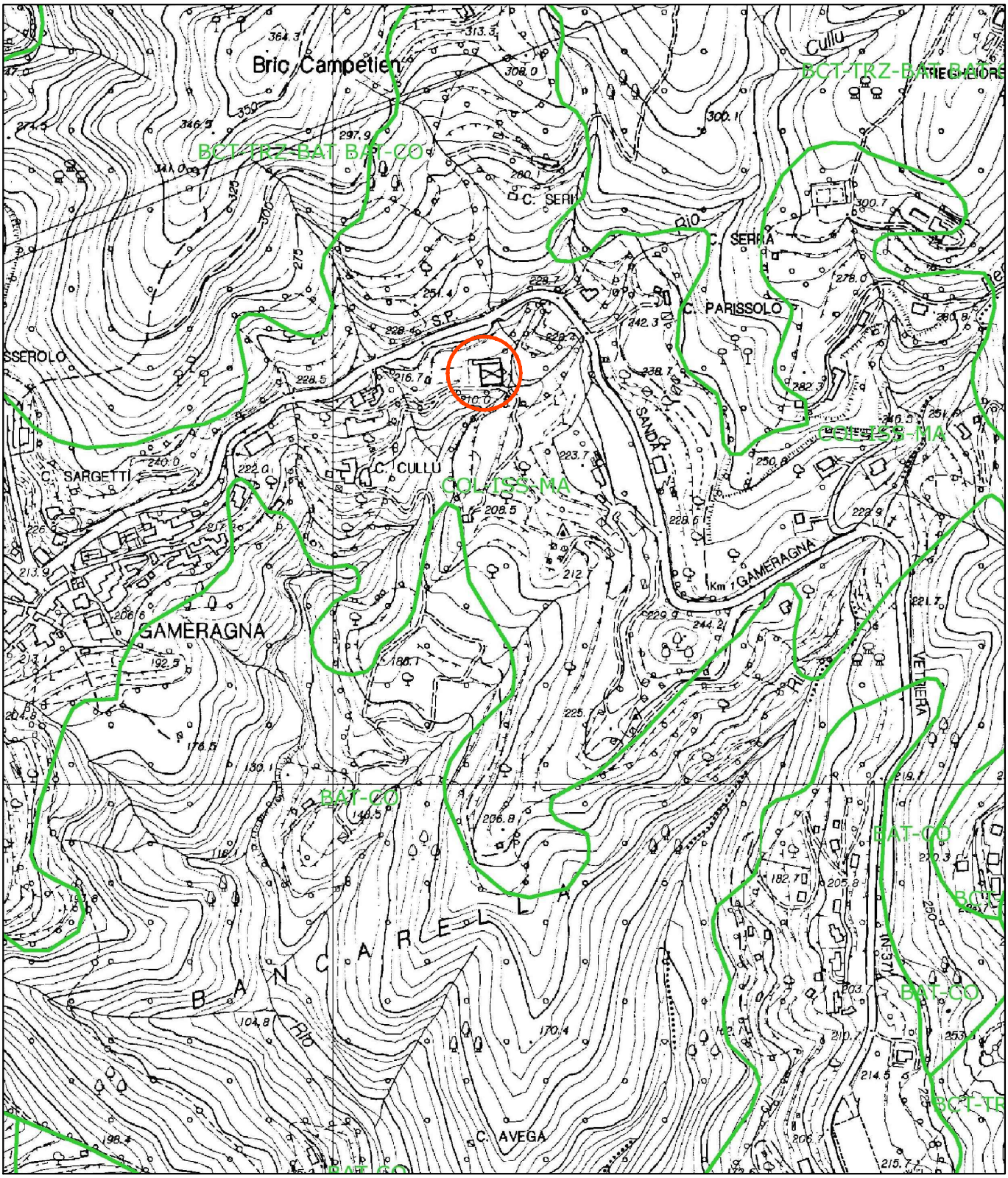

STRALCIO PTCP - ASSETTO VEGETAZIONALE

SCALA 1:5000

COL-ISS-MA : REGIME NORM. DI MANTENIMENTO

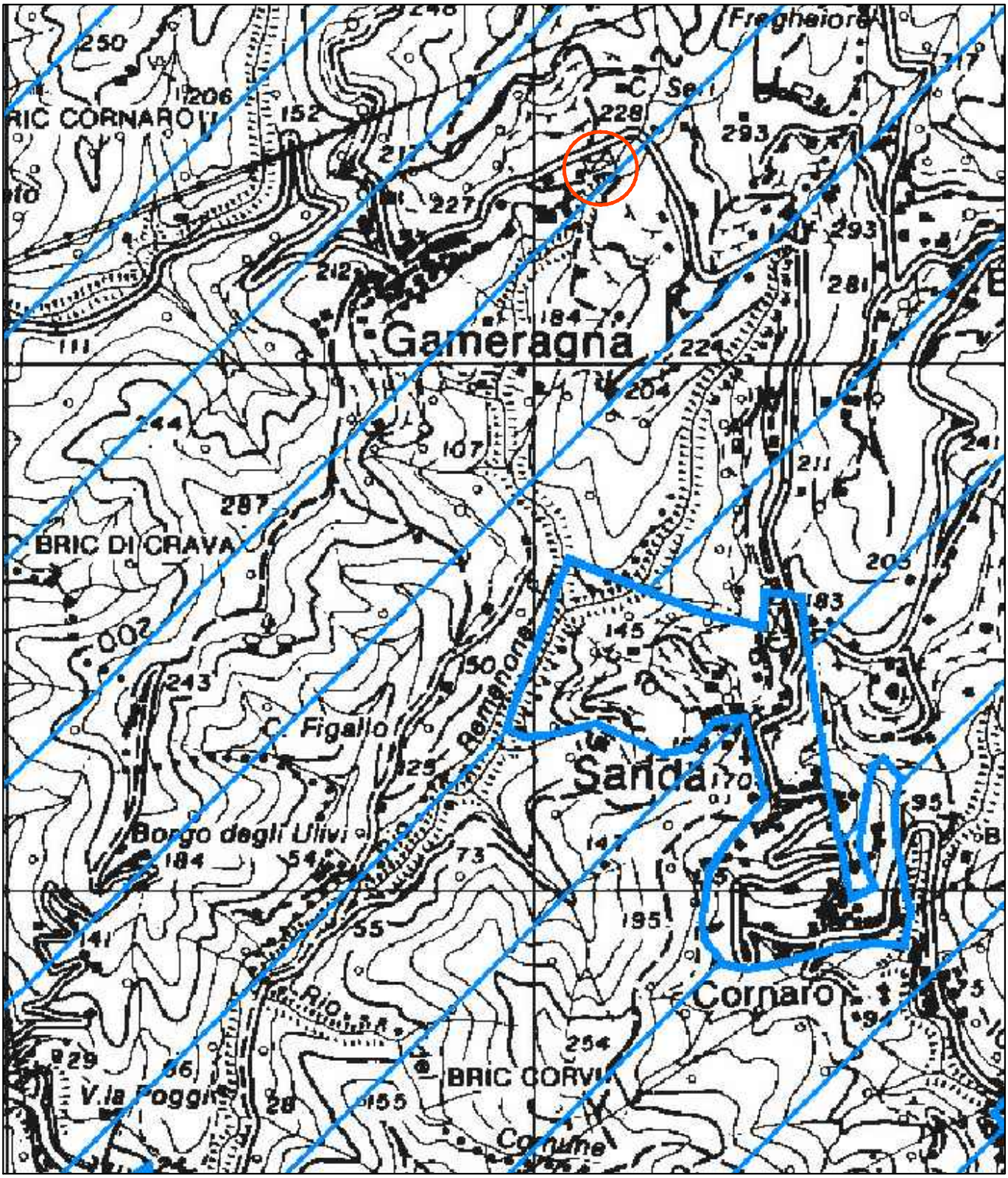

VINCOLO IDROGEOLOGICO